

土地使用分區資料上傳系統教育訓練課程

1.1 目的

本教育訓練計畫主要乃依據「108 年度國土規劃系統暨土地使用分區資料庫維運計畫委託資訊服務案」工作項目研提，做為後續辦理教育訓練之依據。土地使用分區資料上傳系統教育訓練課程之目的為強化各單位對於土地使用分區資料更新上傳步驟及系統操作熟悉度，以達到土地使用分區資料更新上傳納入行政作業流程之目的。本年度預計於108年12月2日、9日及16日於台中、高雄、台北各辦理一場、每場一日之土地使用分區資料上傳系統教育訓練課程，上課內容包括新版都市計畫、樁位、國家公園上傳圖資欄位與格式說明、新版都市計畫變更案圖資上傳程序與操作、新版都市計畫樁位公告案樁位上傳程序與操作、新版國家公園計畫變更案圖資上傳程序與操作及都計雲之系統功能操作與應用，同時配合更新錄製線上教學影音檔及操作手冊，發布於相關系統網頁，讓使用者能更機動及彈性地進行線上主動式學習課程。

1.2 課程內容

一、授課對象

本課程授課對象為辦理土地使用分區資料更新上傳相關單位（機關），包括各縣市政府（辦理都市計畫相關單位）及各國家公園管理處。

二、授課日期

台北場：108 年 12 月 16 日（一），地點：台北恆逸教育訓練中心

台中場：108 年 12 月 2 日（一）。地點：台中恆逸教育訓練中心

高雄場：108 年 12 月 9 日（一）。地點：高雄恆逸教育訓練中心

三、授課地點

本計畫之教育訓練擬安排於臺北市、臺中市、高雄市各辦理一場，以方便各縣市、國家公園人員就近參加。

本案臺北市、臺中市、高雄市授課地點於台北、台中、高雄恆逸教育訓練中心辦理。恆逸教育訓練中心為專業之教育訓練電腦教室，提供典雅的空間設計、頂級的軟硬體設備、舒適的休憩環境，為參與人

員營造出專業技術學習的絕佳氛圍。由於場地設備新穎齊全、交通便利，空間彈性運用選擇多，加上專業設備與完善服務，使得會議場地與全省各地教室因此成為許多單位舉辦各項活動的首選場地)。

(一) 臺北恆逸教育訓練中心（台北場授課地點）

1. 地址：台北市復興北路 99 號 14 樓（捷運南京復興站 7 號出口）。
2. 教室：39 人教室，每一學員各一台電腦操作。



3. 地圖：



4. 交通資訊：

(1) 捷運：松山新店線 / 文湖線 南京復興站出口 7。

(2) 公車：


捷運南京東路站：【74、638、652、685】

南京復興路口：【0 東、46、248、254、266、279、282、282 副、288 副、288 區、292、292 通化街、306、307、711、604、605 直、622、652、668、675、紅 25、棕 9、棕 10、泰山-指南宮（經公館）、泰山-指南宮（經中興橋）、泰山-指南宮（經中興橋）】。

(3) 客運：國光客運（三重-基隆／中壢-基隆）。

(二) 臺中恆逸教育訓練中心（台中場授課地點）

1. 地址：台中市西區臺灣大道二段 309 號 2 樓
2. 教室：34 人教室，每一學員各一台電腦操作。



3. 地圖：




4. 交通資訊：

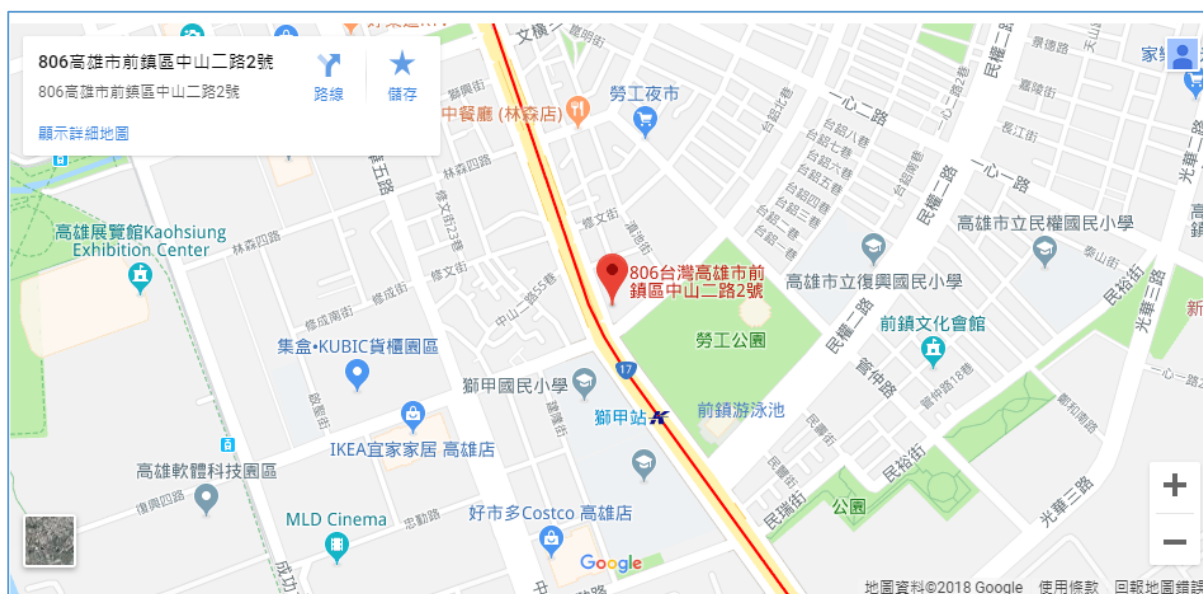
- (1) 開車及停車資訊：於中港交流道下開往火車站方向，經過廣三 SOGO 百貨，於英才路右轉，右邊第二條巷子轉進可找到停車場，收費：30 元/小時（一天至多收費 120 元）。
- (2) 公車：台中市公車可搭乘 88、57、300、統聯公車 86，於科博館(廣三 SOGO)或中正國小下車，大約步行 10 分鐘可抵達。
- (3) 客運：統聯客運/台中客運，於科博館（廣三 SOGO）下車，往英才路方向直走，大約步行 10 分鐘可達。

(三) 高雄恆逸教育訓練中心（高雄場授課地點）

1. 地址：高雄市前鎮區中山二路2號25樓
2. 教室：40人教室，每一學員各一台電腦操作



3. 地圖：



4. 交通資訊：

- (1) 捷運：紅線 R7 獅甲站出口 3。
- (2) 公車：高雄市公車可搭乘 12、14、15、36、70、72、78、紅 16、214，於獅甲站下車，大約步行 5 分鐘可抵達
- (3) 開車資訊：中山高速公路南向，於小港機場交流道下，走中山路往高雄市區方向，行至勞工公園即抵達，約 10 分鐘車程；由高雄火車站出發，南向直行中山路至復興三路即抵達。

四、課程綱要

土地使用分區資料上傳系統教育訓練課程綱要如下：

- (一) 新版都市計畫、樁位、國家公園上傳圖資欄位與格式說明。
- (二) 新版都市計畫變更案圖資上傳程序與操作。
- (三) 新版都市計畫樁位公告案樁位上傳程序與操作。
- (四) 新版國家公園計畫變更案圖資上傳程序與操作。
- (五) 都市計畫及國家公園圖資整合應用平台功能操作及應用實例：針對都市計畫圖資、樁位及國家公園計畫圖資，講解計畫圖資查詢圖台各項功能、圖資內容及應用方式。

五、課程規劃

(一) 台北場課程表

表 1 土地使用分區資料上傳系統教育訓練課程表（台北場）

土地使用分區資料上傳系統教育訓練課程表（台北場）	
授課對象	各縣市政府都市計畫單位（機關）、各國家公園管理處 優先縣市：基隆市、臺北市、新北市、桃園市、新竹縣、新竹市、金門縣、連江縣 優先國家公園管理處：陽明山、金門、雪霸國家公園
時間	108 年 12 月 16 日（一）
地點	恆逸資訊台北訓練中心 台北市松山區復興北路 99 號 14 樓
時 間	課程內容
08:40 ~ 09:10	報到
09:10 ~ 10:00	都市計畫圖資上傳流程及列管程序
10:10 ~ 11:00	都市計畫、樁位、國家公園計畫圖資欄位、格式與製作
11:10 ~ 12:00	都市計畫與國家公園變更案圖資上傳功能與操作
12:00 ~ 13:30	午休（備有午餐）
13:40 ~ 14:30	都市計畫樁位公告案樁位上傳功能與操作
14:40 ~ 15:30	都市計畫及國家公園圖資整合應用平台功能操作
15:40 ~ 16:10	都市計畫及國家公園圖資整合應用平台應用實例
16:10 ~ 16:30	意見交流、QA 與學習滿意度調查

土地使用分區資料上傳系統教育訓練課程表（台北場）	
16:30 ~	賦歸

表 2 土地使用分區資料上傳系統教育訓練課程表（台中場）

土地使用分區資料上傳系統教育訓練課程表（台中場）	
授課對象	各縣市政府都市計畫單位（機關）、各國家公園管理處 優先縣市：苗栗縣、臺中市、彰化縣、南投縣、雲林縣 優先國家公園管理處：玉山國家公園
時間	108 年 12 月 2 日（一）
地點	恆逸資訊台中訓練中心 台中市西區臺灣大道二段 309 號 2 樓
時 間	課程內容
08:40 ~ 09:10	報到
09:10 ~ 10:00	都市計畫圖資上傳流程及列管程序
10:10 ~ 11:00	都市計畫、樁位、國家公園計畫圖資欄位、格式與製作
11:10 ~ 12:00	都市計畫與國家公園變更案圖資上傳功能與操作
12:00 ~ 13:30	午休（備有午餐）
13:40 ~ 14:30	都市計畫樁位公告案樁位上傳功能與操作
14:40 ~ 15:30	都市計畫及國家公園圖資整合應用平台功能操作
15:40 ~ 16:10	都市計畫及國家公園圖資整合應用平台應用實例
16:10 ~ 16:30	意見交流、QA 與學習滿意度調查
16:30 ~	賦歸

表 3 土地使用分區資料上傳系統教育訓練課程表（高雄場）

土地使用分區資料上傳系統教育訓練課程表（高雄場）	
授課對象	各縣市政府都市計畫單位（機關）、各國家公園管理處 優先縣市：嘉義縣、嘉義市、臺南市、高雄市、屏東縣、澎湖縣 優先國家公園管理處：台江、海洋、壽山、墾丁國家公園
時間	108 年 12 月 9 日（一）
地點	恆逸資訊高雄訓練中心 高雄市前鎮區中山二路 2 號 25 樓

土地使用分區資料上傳系統教育訓練課程表 (高雄場)	
時 間	課程內容
08:40 ~ 09:10	報到
09:10 ~ 10:00	都市計畫圖資上傳流程及列管程序
10:10 ~ 11:00	都市計畫、樁位、國家公園計畫圖資欄位、格式與製作
11:10 ~ 12:00	都市計畫與國家公園變更案圖資上傳功能與操作
12:00 ~ 13:30	午休 (備有午餐)
13:40 ~ 14:30	都市計畫樁位公告案樁位上傳功能與操作
14:40 ~ 15:30	都市計畫及國家公園圖資整合應用平台功能操作
15:40 ~ 16:10	都市計畫及國家公園圖資整合應用平台應用實例
16:10 ~ 16:30	意見交流、QA 與學習滿意度調查
16:30 ~	賦歸

六、課程報名方式

(一) 一律採線上報名，報名方式：

請至國土規劃入口網線上報名：

報名網址：<http://ngis.tcd.gov.tw>

報名期限：即日起至各課程日期前二日 (或額滿為止)。

(二) 本課程為包班課程，學員不需繳交費用。

(三) 本課程可申請公務人員終身學習護照認證時數。

(四) 已完成報名者若需變更場次或不克出席，請於上課前一日告知。

(五) 任何問題請洽：

1. 城鄉分署承辦人：林政斌先生，電話 02-27721350 轉 334

2. 委辦廠商：誠益科技張家榮先生，電話 02-27002865 分機 130